

**Monsieur Bernard GIACOMELLI**  
commissaire enquêteur



mairie de saint jean de moirans  
siège d'enquête publique  
2, place du champ de mars  
38430 saint jean de moirans

Avis sur le dossier d'enquête publique

**Dans tous les sens, comme l'ensemble de votre dossier ! Un immense NON à votre projet !**

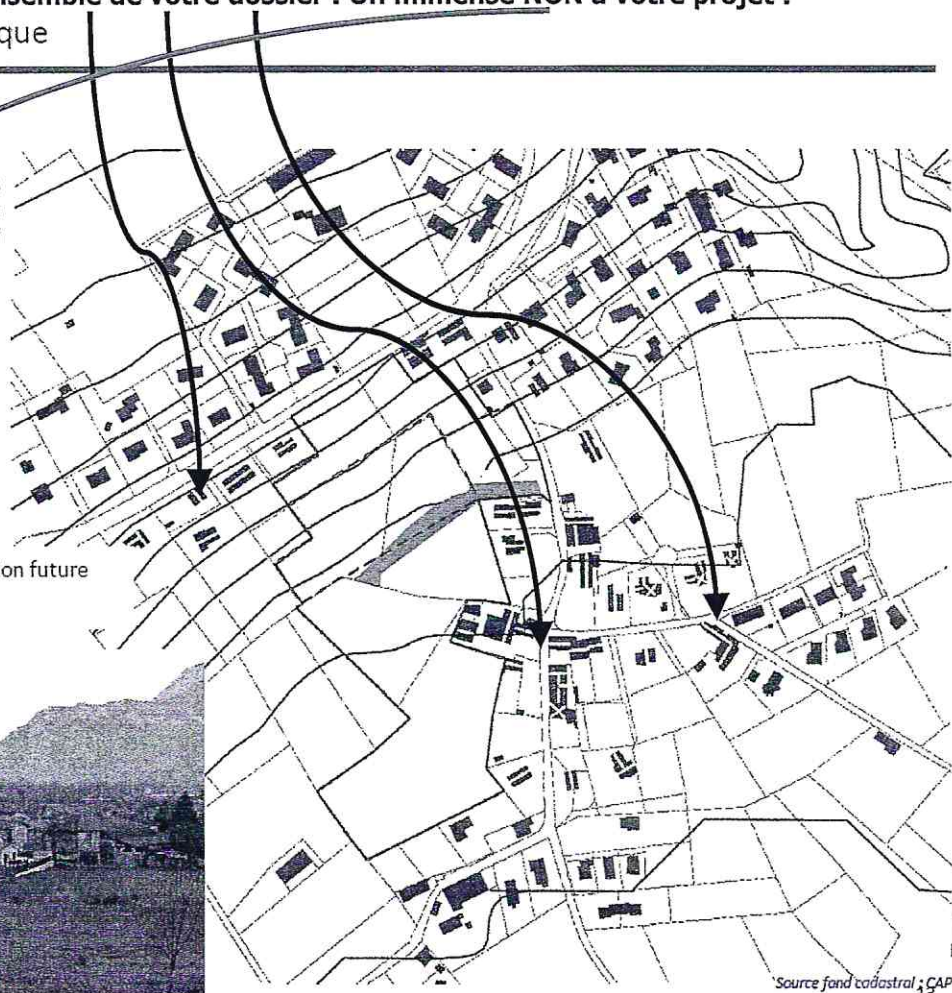
Contexte bâti et topographique

Des lignes de faîtages principales (traits jaunes) d'orientation parallèle ou perpendiculaire aux courbes de niveau qui donnent une cohérence d'ensemble.

-  Périmètre de la zone d'urbanisation future
-  Périmètre de réflexion élargi



*Vue depuis le haut du mur de soutènement du manoir*



Source fond cadastral : CAPV

Paul, Emmanuelle, Bruno et Géraldine, Saint-Jean.